



RÉPUBLIQUE  
FRANÇAISE

*Liberté  
Égalité  
Fraternité*



# **EURO-RIOB 2022 Annecy**

## **Session 4 - Coordination intersectorielle**

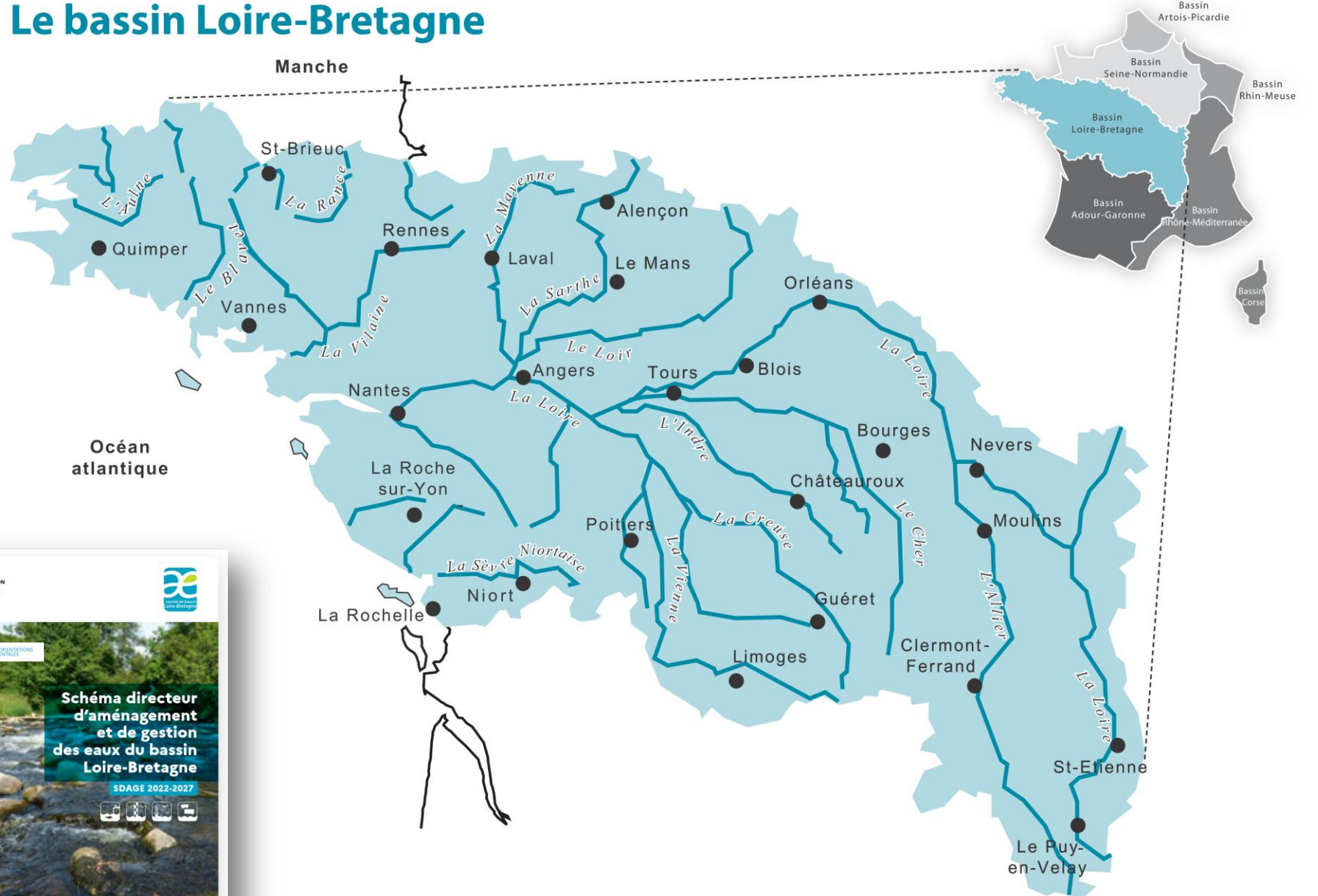

**Philippe GOUTEYRON**

Agence de l'eau Loire-Bretagne

Directeur de l'Évaluation et de la Planification

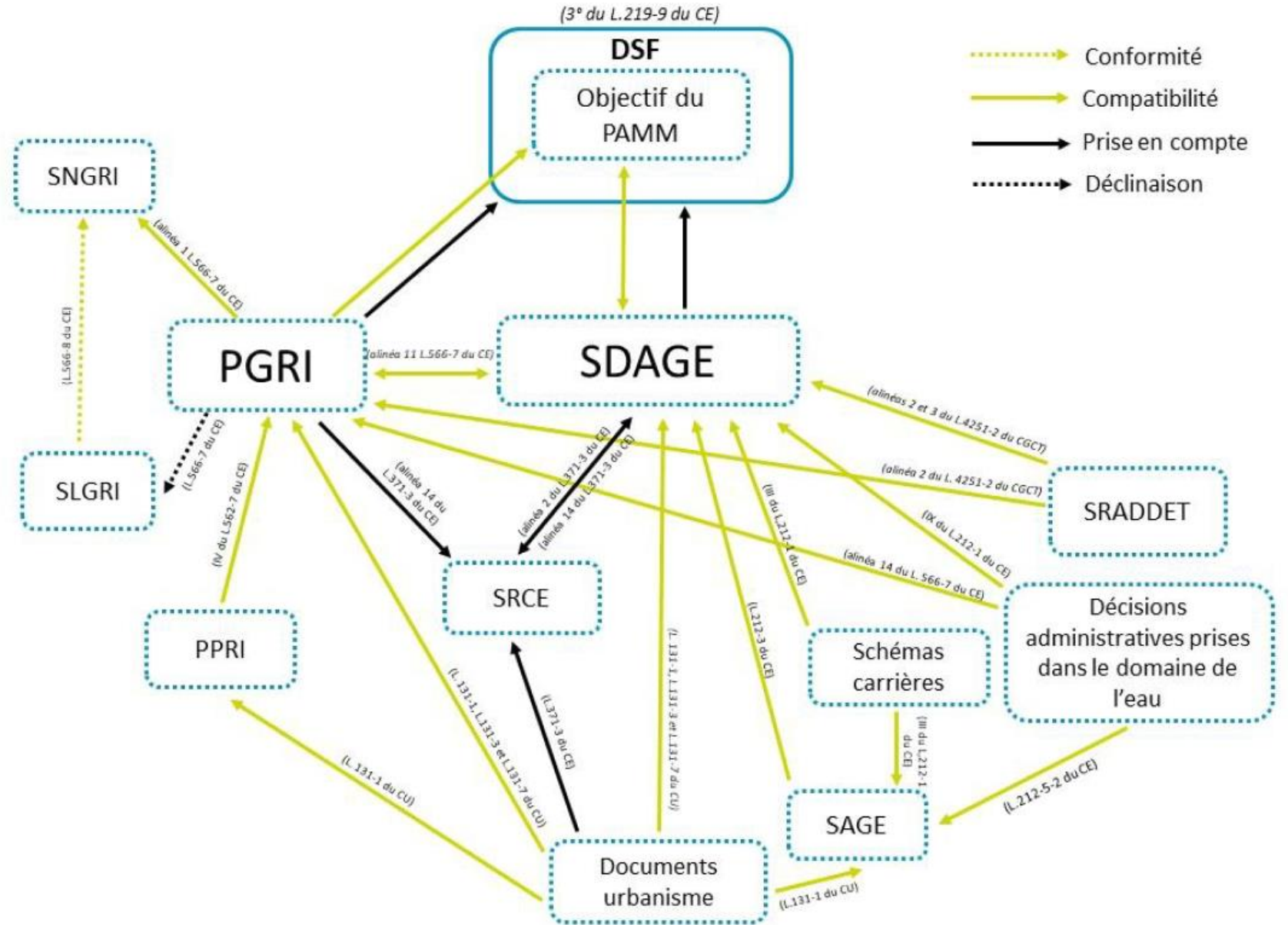
## Le bassin Loire-Bretagne

**Le plan de gestion du bassin**  
(le SDAGE = Schéma directeur d'aménagement et de gestion des eaux) **organise la coordination intersectorielle** pour l'eau et les milieux aquatiques



Le **Schéma Directeur d'Aménagement et de Gestion des Eaux (SDAGE)** doit être compatible ou doit prendre en compte un certain nombre de documents, plans et programmes de rang équivalent.

**Et le législateur  
a tout prévu !**



# Mais difficile d'éviter de travailler en « tuyaux d'orgues »...



**mestic**

SERIOUS DATING,  
CRAZY LOVE.

 **tinder**

**Il faut organiser la rencontre entre les différentes politiques sectorielles...**

**Il faut aider certains à faire le premier pas !**

# A l'échelle nationale...


INSTITUTIONS FRANÇAISES

## Gouvernement 2022


04.07.2022



*Président  
de la République*  
**EMMANUEL MACRON**



**MATIGNON**



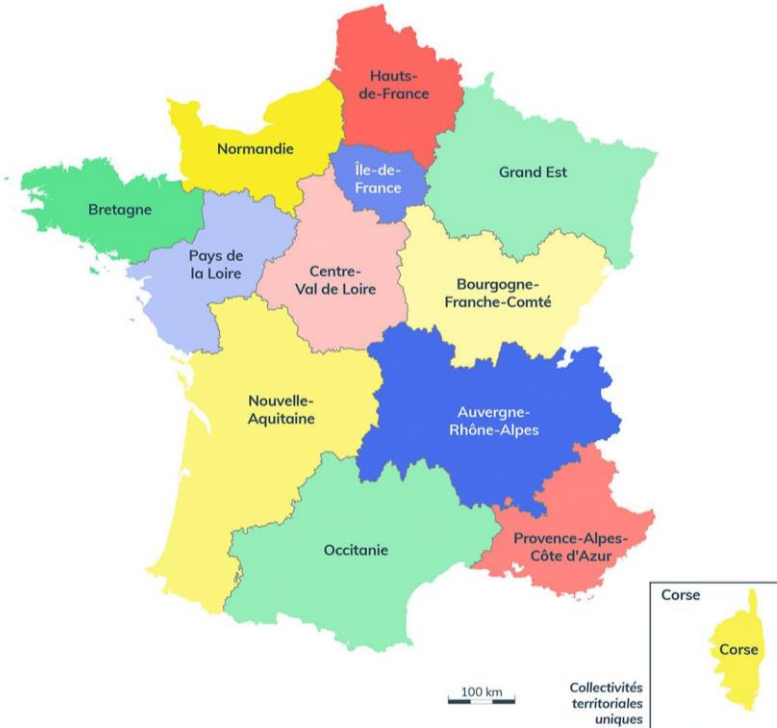
*Première ministre*  
**ÉLISABETH BORNE**

Chargée de la planification  
écologique et énergétique



## A l'échelle régionale...

Il existe le **Schéma Régional d'Aménagement, de Développement Durable et d'Égalité des Territoires** (SRADDET) : un schéma stratégique, prescriptif et intégrateur pour les régions dans les thématiques suivantes :



**Où sont l'eau et  
les milieux  
aquatiques ?** →

- l'égalité des territoires et le désenclavement des territoires ruraux ;
- les infrastructures de transport, l'intermodalité et développement des transports de personnes et de marchandises ;
- l'énergie, la lutte contre le changement climatique et la pollution de l'air ;
- la protection et la restauration de la biodiversité ;
- la prévention et la gestion des déchets ;
- l'habitat et la gestion économe de l'espace.

# A l'échelle locale, de la métropole ou de l'agglomération...

Il existe le **Schéma de Cohérence Territoriale (SCoT)** : un schéma intégrateur de tous les autres schémas sectoriels !

Pour les bassins hydrographiques français, **l'avenir de la coordination intersectorielle de la gestion de l'eau se joue sans doute à cette échelle !**

