

Participation in processes and plans in Flanders

Bernard De Potter

Director-General Flanders Environment Agency (VMM)

Chairman of the Coordination Committee Integrated Water Policy (CIW)

Waterdirector Flanders





1
introduction
water policy
in Flanders

- Hydrographic classification
- CIW
- How do we organize ourselves?

2
participation
via CIW

3
participation
in plans

- Water Policy Note
- River Basin Management Plans
- Blue Deal

4
participation
on the field

- Area-oriented approach and integrated projects





1
introduction
water policy
in Flanders

- Hydrographic classification
- CIW
- How do we organize ourselves?

2
participation
via CIW

3
participation
in plans

- Water Policy Note
- River Basin Management Plans
- Blue Deal

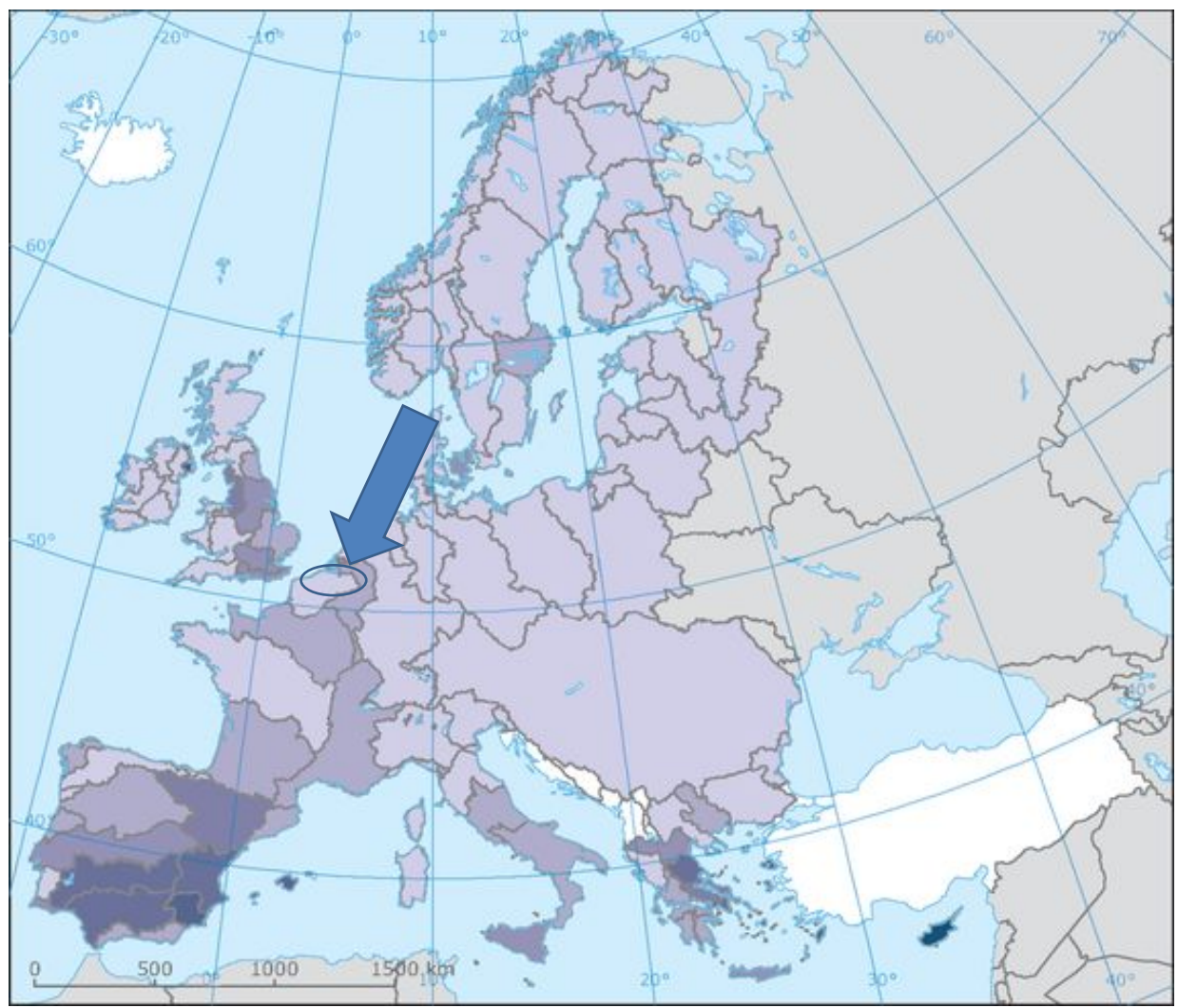
4
participation
on the field

- Area-oriented approach and integrated projects

3



Hydrographic classification



Hydrographic classification

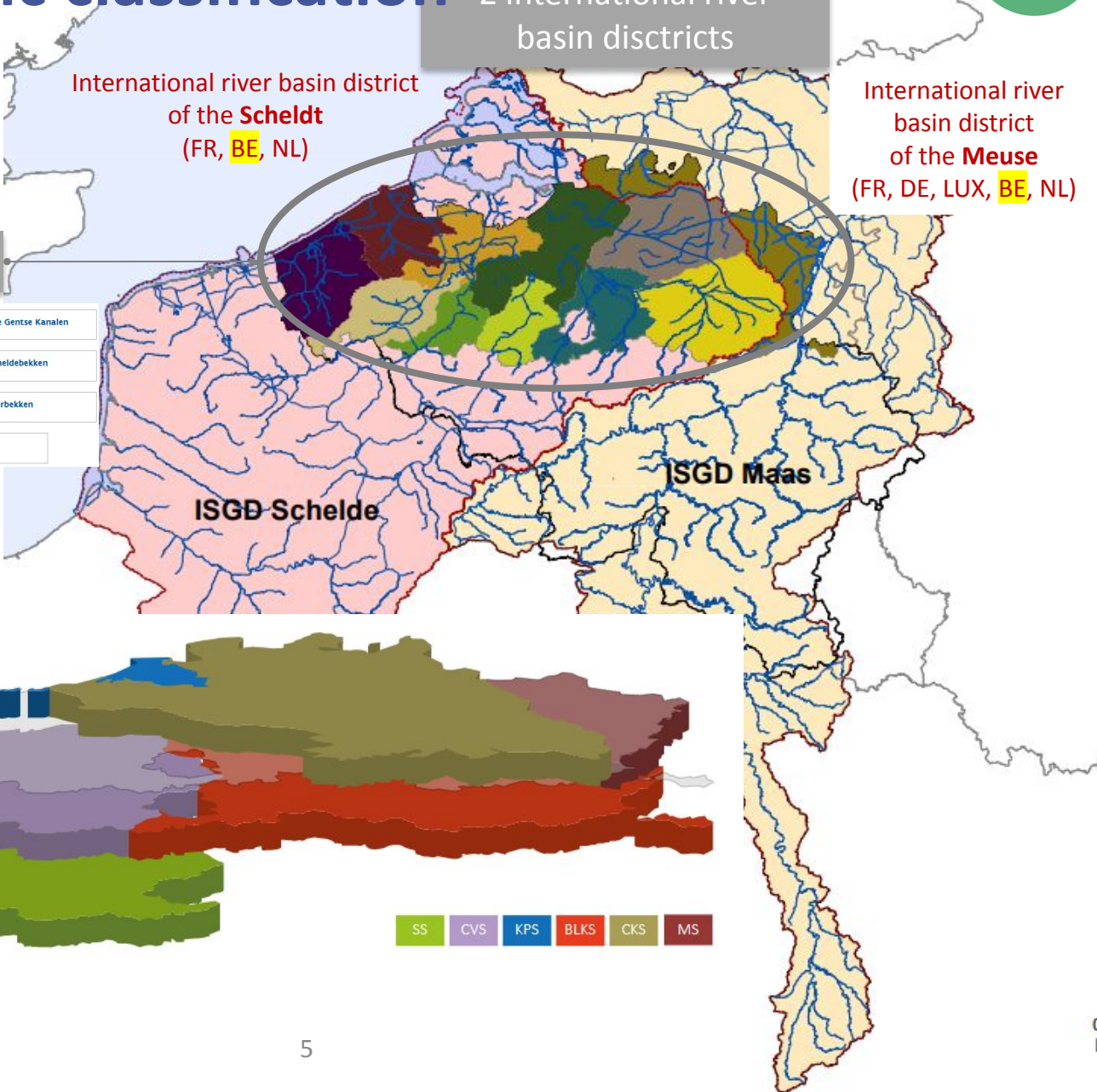
2 international river basin districts

International river basin district of the **Scheldt** (FR, **BE**, NL)

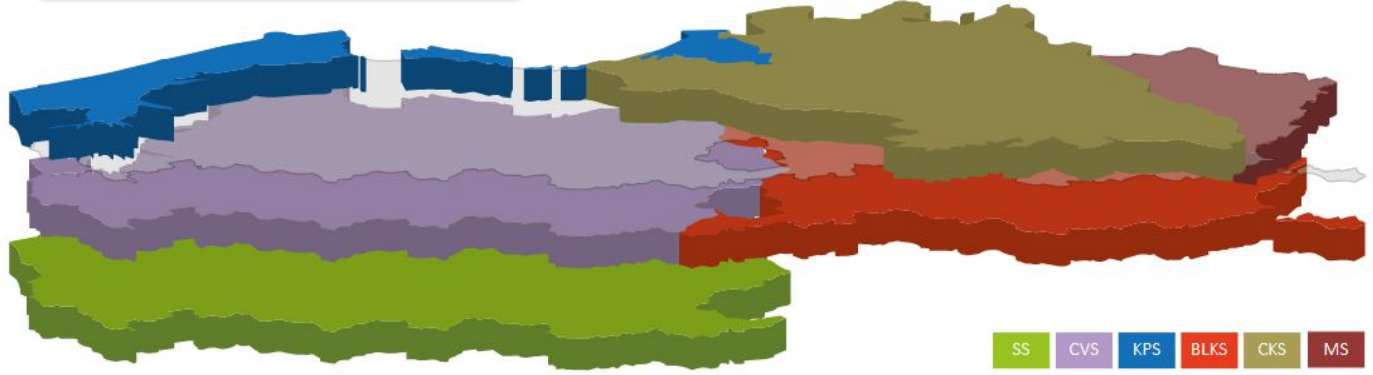
International river basin district of the **Meuse** (FR, DE, LUX, **BE**, NL)

11 sub-basins

- Izerbekken
- Bekken van de Brugse Polders
- Bekken van de Gentse Kanalen
- Benedenschelebekken
- Lelebekken
- Bovenschelebekken
- Denderbekken
- Dijle- en Zennebekken
- Demerbekken
- Netebekken
- Maasbekken



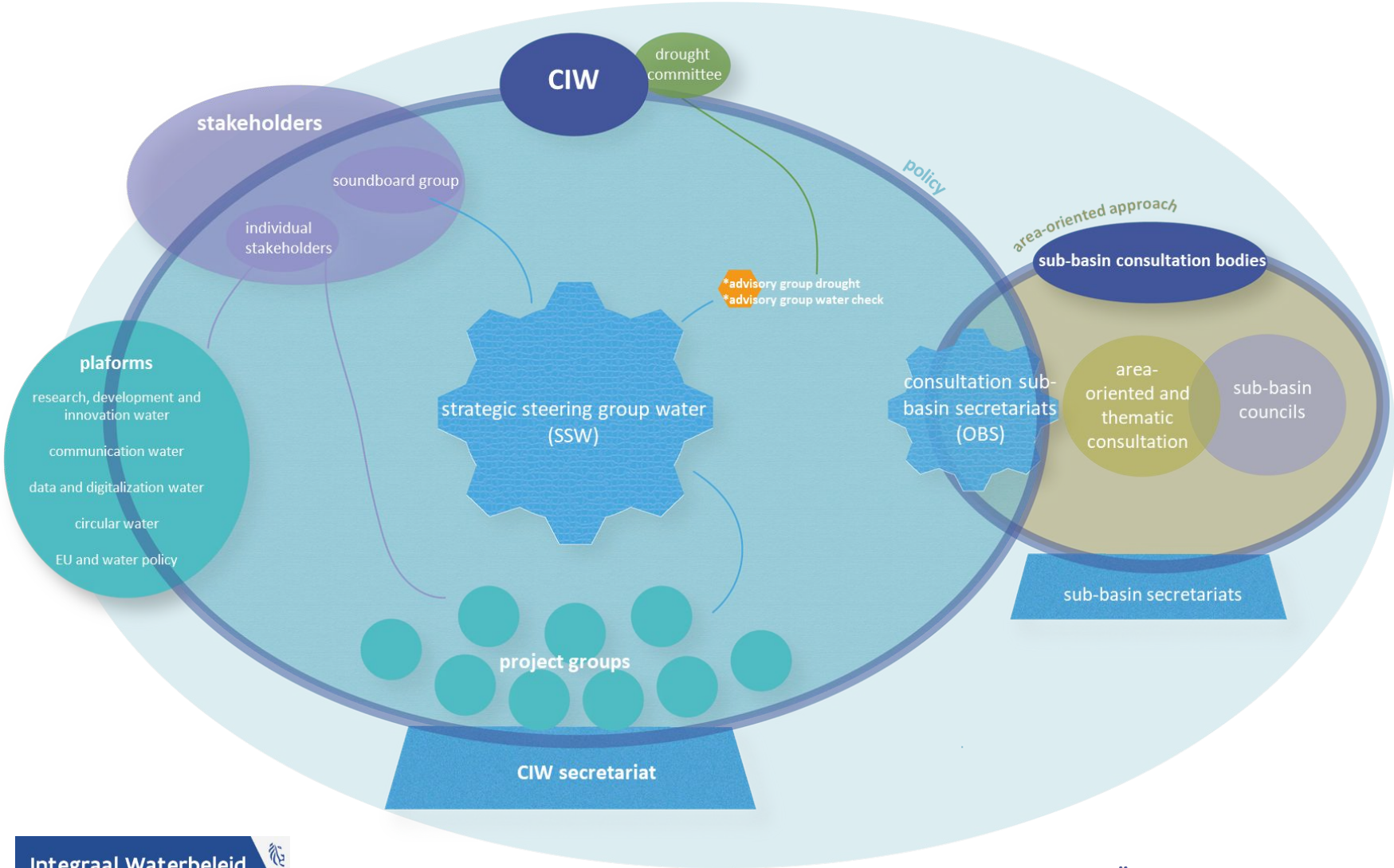
6 ground water systems



- Coordination Committee Integrated Water Policy (CIW)
 - is the competent authority in Flanders for the Water Framework Directive and the Flood Risk Directive
 - coordinates drought and circular water policies
 - is a **consultation platform** of the **various policy areas** and **levels of government** involved in **water policy**
 - ensures a coordinated and integrates approach of water policy and water management in Flanders
 - supports the area-oriented approach to water management

CIW is the central hub of the
water policy in Flanders

How do we organize ourselves?





1
introduction
water policy
in Flanders

- Hydrographic classification
- CIW
- How do we organize ourselves?

2
participation
via CIW

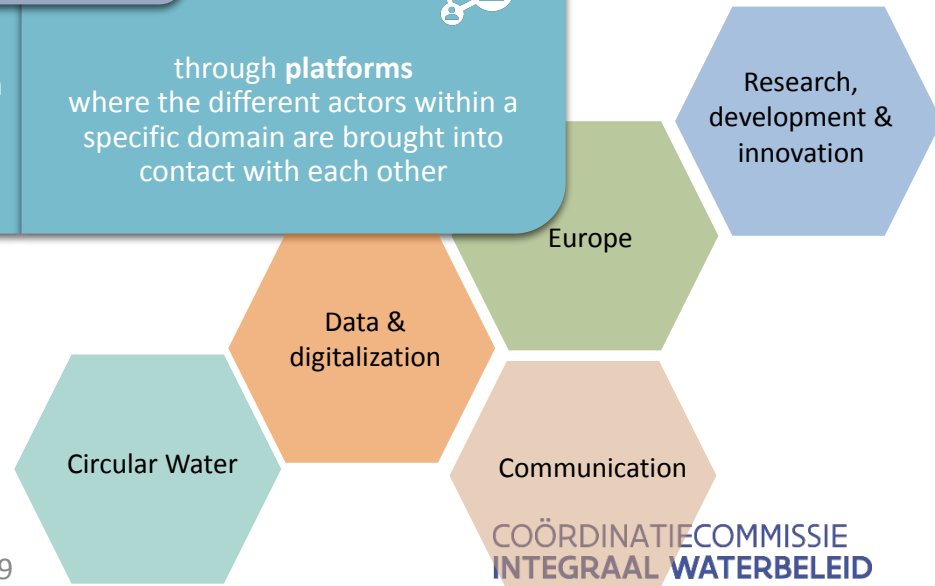

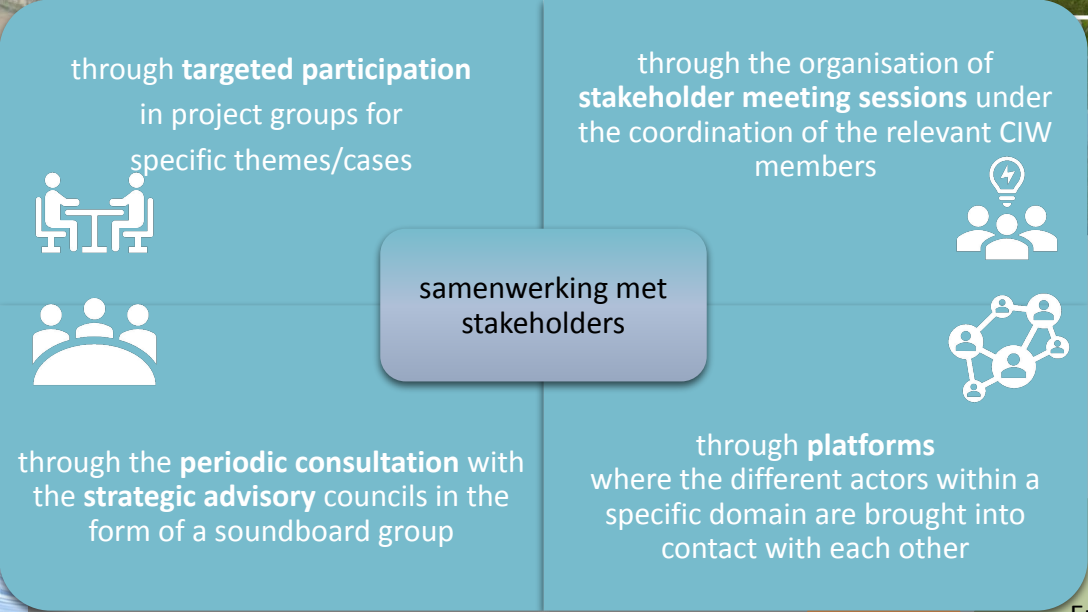

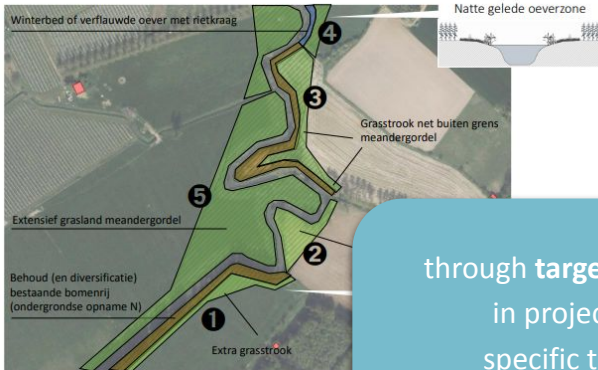
3
participation
in plans

- Water Policy Note
- River Basin Management Plans
- Blue Deal

4
participation
on the field

- Area-oriented approach and integrated projects

Participation via CIW





1
introduction
water policy
in Flanders

- Hydrographic classification
- CIW
- How do we organize ourselves?

2
participation
via CIW

3
participation
in plans

- Water Policy Note
- River Basin Management Plans
- Blue Deal

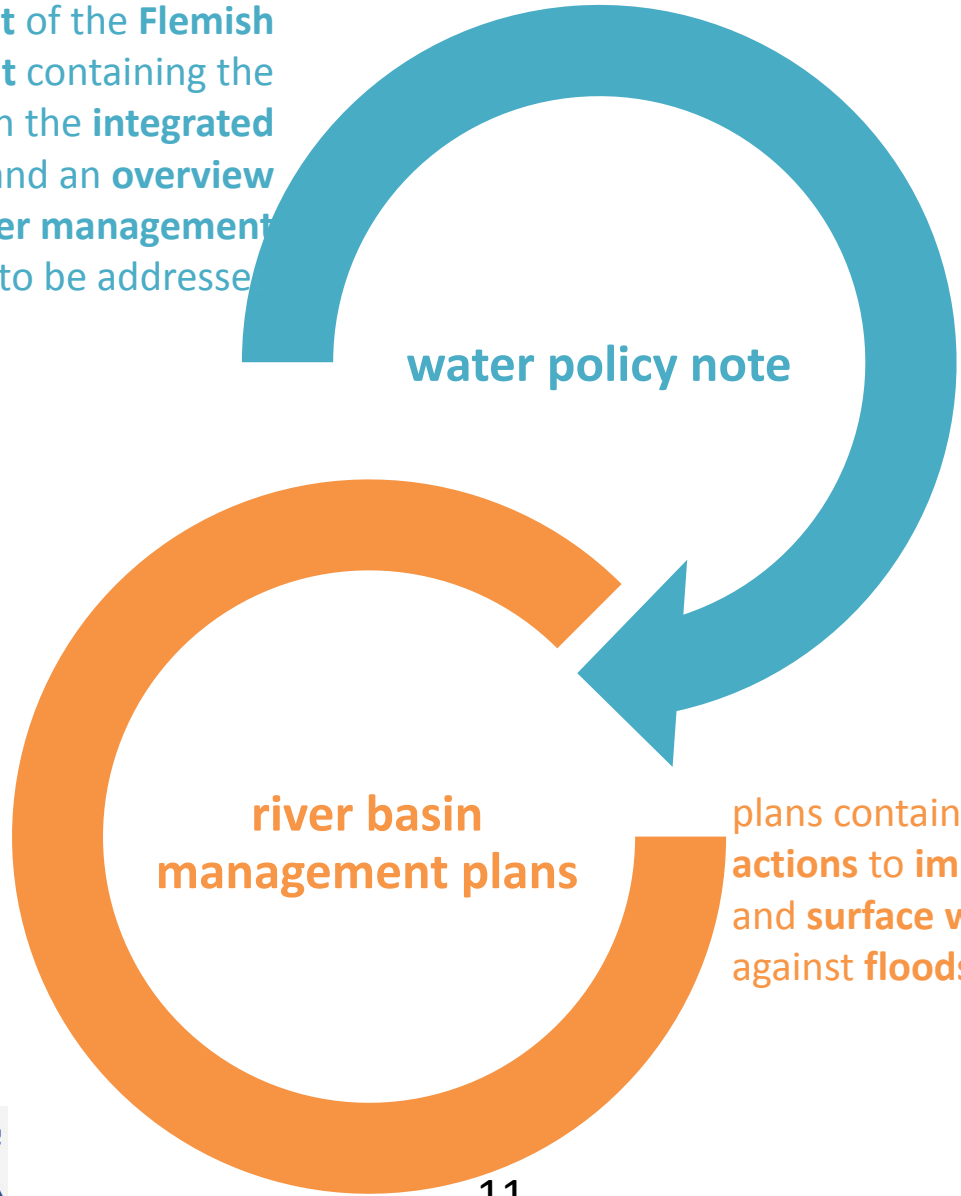
4
participation
on the field

- Area-oriented approach and integrated projects



Water Policy Note

policy document of the **Flemish Government** containing the general **vision** on the **integrated water policy** and an **overview** of the **water management issues** to be addressed



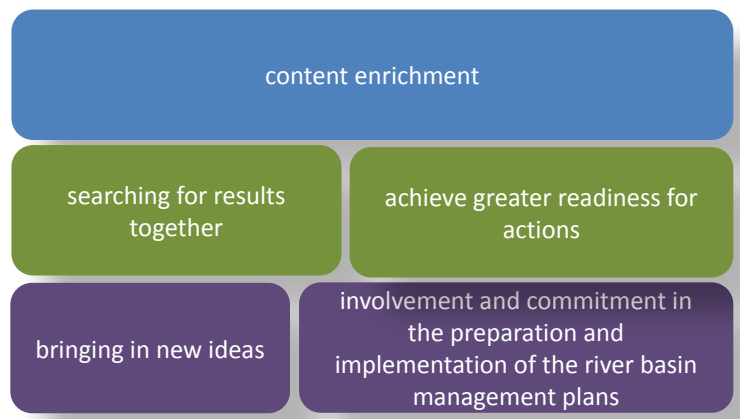
water policy note

river basin
management plans

plans containing **measures** en **actions** to **improve ground water** and **surface water** and to **protect** against **floods** and **drought**


Water Policy Note

goals

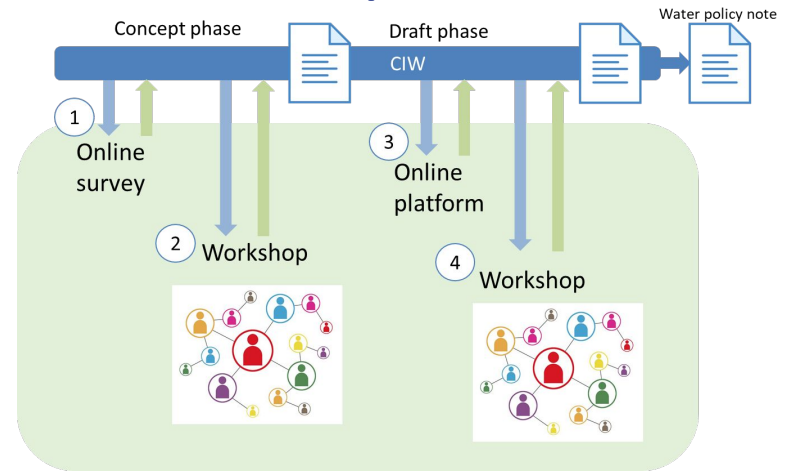


target group

- stakeholders related to water
- local authorities (municipalities, provinces and polders)



different steps



outcome participation process valorized in policy note

- separate document
- separate chapter in the water policy note
- integration of different statements



River basin management plans 2022-2027

3 participation in plans

establishment river basin management plans by the Flemish Government
01/07/2022

political decision-making

River basin management plans 2022-2027

june 2020 notice draft river basin management plans

june 2021 approval final draft river basin management plans

concept

2019

draft

2020

15 sept 2020

Public consultation

Co-creation project on water scarcity and drought

2021

14 march 2021

final draft

River basin management plans 2022-2027

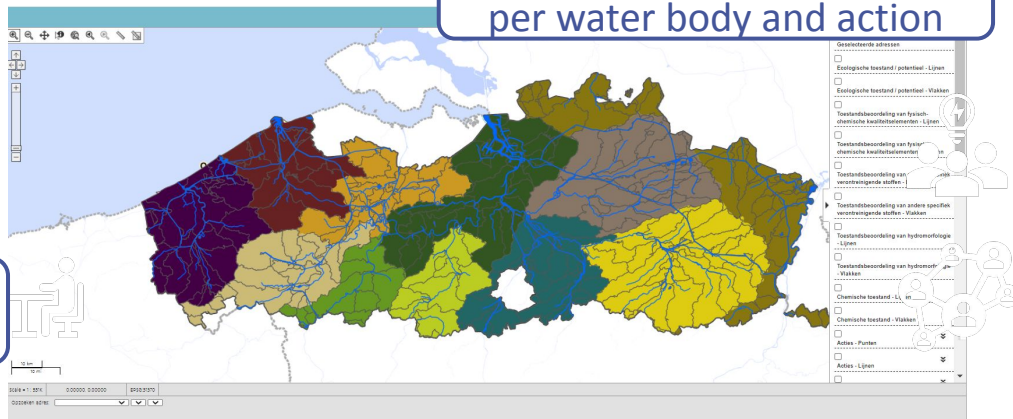
•Co-creative drawing up process

- public consultation via www.volvanwater.be (15/09/20 up to 14/03/21)
- wide publication by CIW, municipalities, CIW partners, ...
- participation support
- **information moments** for involved administrations, stakeholders, members of basin structures, municipalities and sewerage authorities, ...

online maps with documents per water body and action



digital information leaflet



non-technical summary

search tool (municipality, basin, ground water system)

Geef de...
In het...
Wanneer u dit...
Via het tabblad 'Inpraakformulier' kan u adviezen of bezwaren indienen op de verschillende planonderdelen.

Zoeken op:

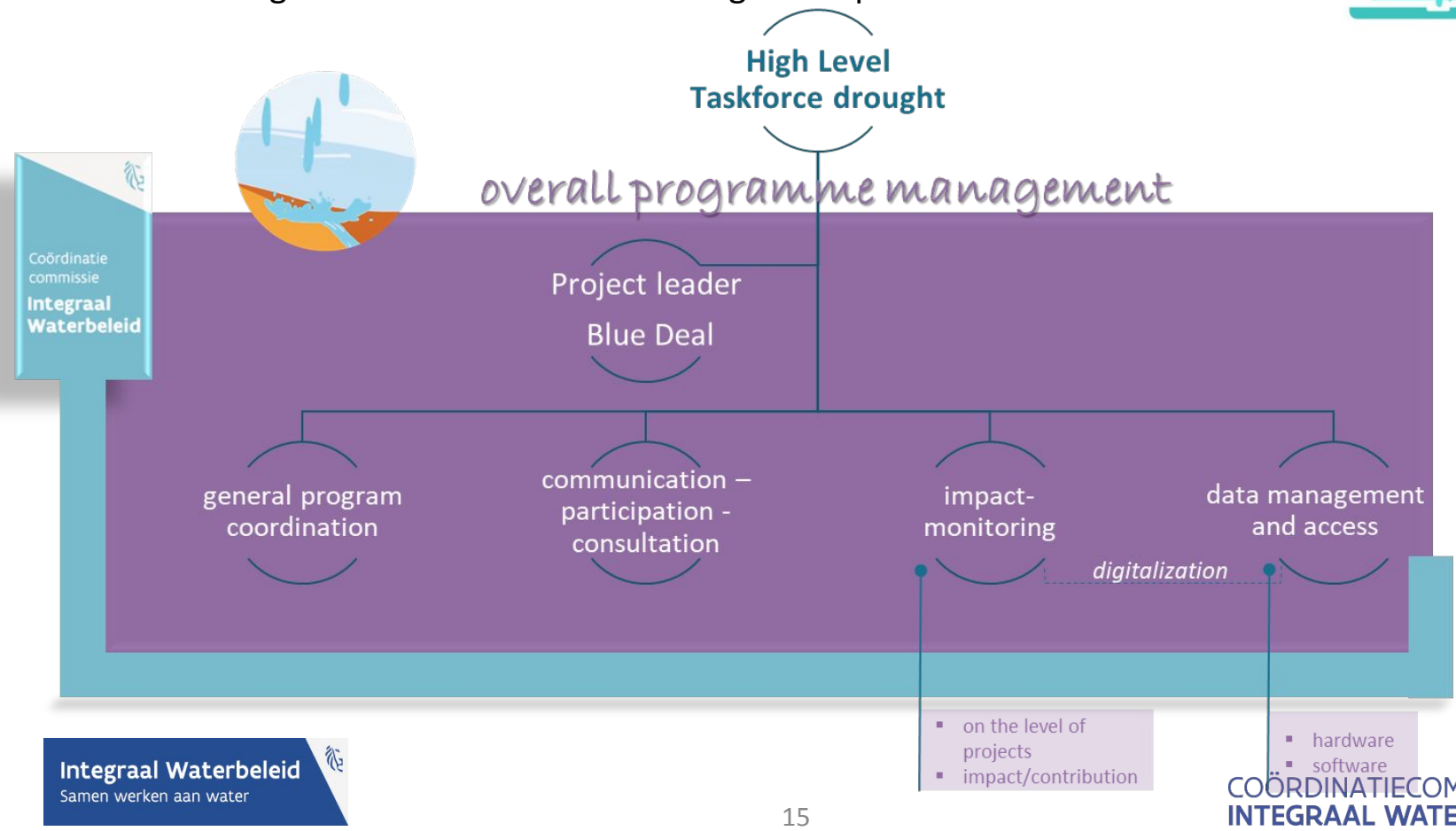
Type Document	Planonderdeel	Link
Vlaams deel	Vlaamse delen Schelde en Maas	<input type="button" value="D"/>
Vlaams deel	Kaartentafel Schelde en Maas	<input type="button" value="D"/>
Vlaams deel	Maatregelenprogramma voor Vlaanderen	<input type="button" value="D"/>
Bekkenspecifiek deel	Beneluxscheldebekken	<input type="button" value="D"/>
Bekkenspecifiek deel	Denderbeken	<input type="button" value="D"/>
Grondwatersysteemspecifiek deel	Centraal Vlaams systeem	<input type="button" value="D"/>
Grondwatersysteemspecifiek deel	Sokkelstelsel	<input type="button" value="D"/>
Zoneringsplannen en gebiedsdekkende uitvoeringsplannen	Ontwerp Gebiedsdekkend Uitvoeringsplan Aalst	<input type="button" value="D"/>
Zoneringsplannen en gebiedsdekkende uitvoeringsplannen	Overzicht: BBA's - ontwerp GUP Aalst	<input type="button" value="D"/>
Zoneringsplannen en gebiedsdekkende uitvoeringsplannen	Projectenlijst ontwerp GUP Aalst	<input type="button" value="D"/>

1 t.o.t. 10 van 23 resultaten

Eerste Vorige 1 2 3 4 Volgende Laatste

Blue Deal

- plan of the Flemish government to cope with scarcity of water and drought
- 2 tracks: increase climate resilience of the water system and accelerate the change to economical, sustainable and circular water use
- > 70 actions
- integrated in the river basin management plans





1
introduction
water policy
in Flanders

- Hydrographic classification
- CIW
- How do we organize ourselves?

2
participation
via CIW

3
participation
in plans

- Water Policy Note
- River Basin Management Plans
- Blue Deal

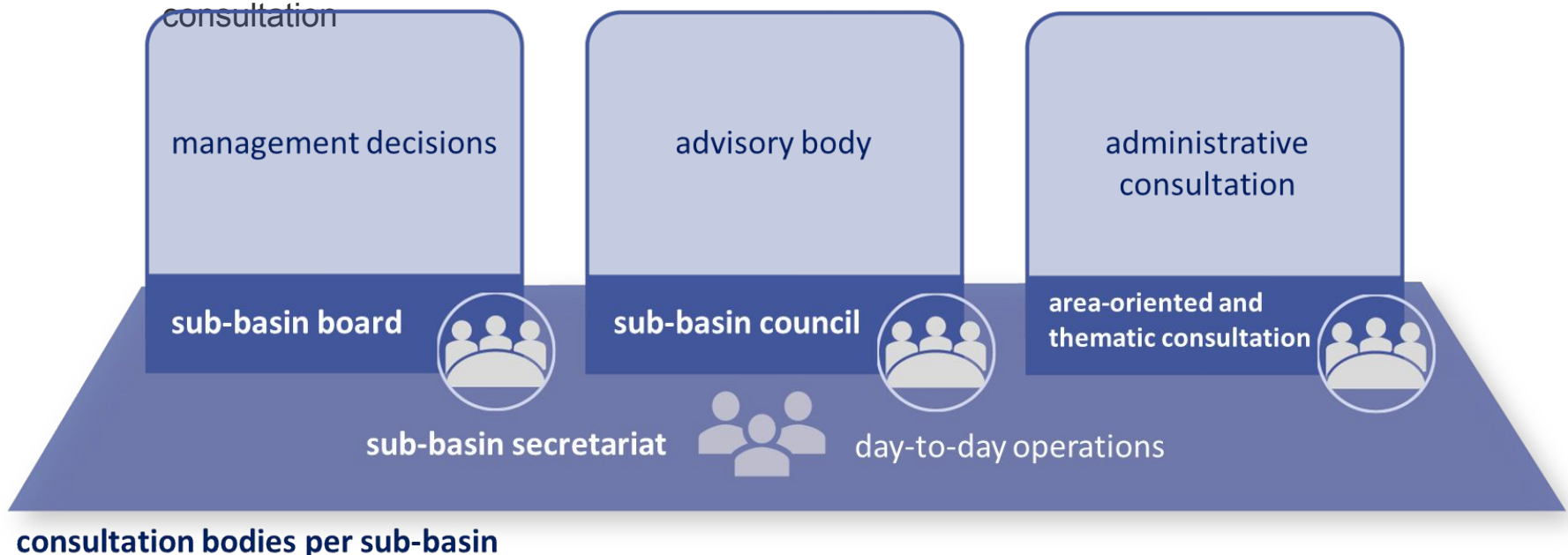
4
participation
on the field

- Area-oriented approach and integrated projects



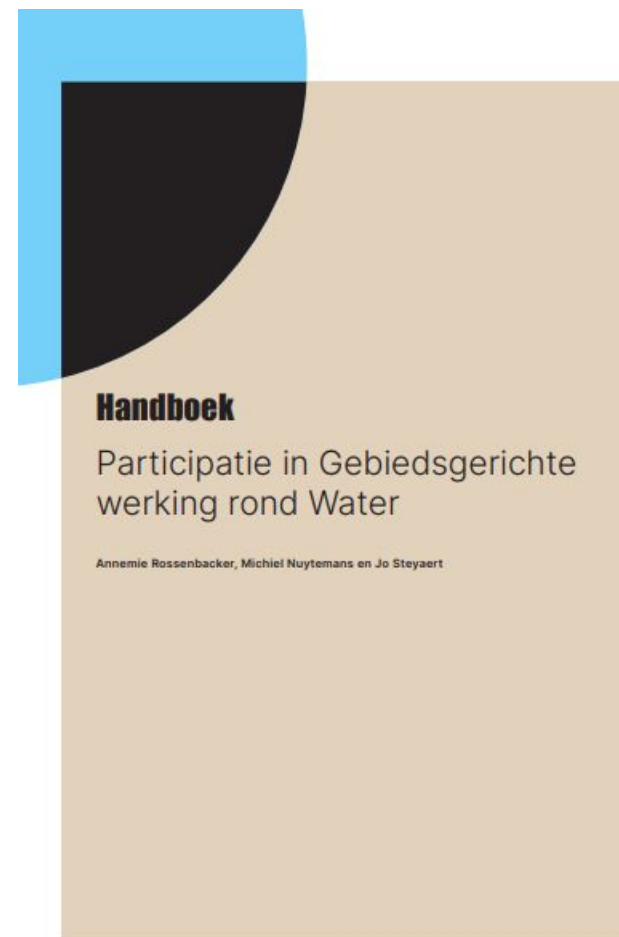

Area-oriented approach

- the **consultation** between **all stakeholders** within each **sub-basin** has
 - a **sub-basin board**: cooperation structure between water management authorities on the level of a sub-basin
 - a **sub-basin council**: stakeholders related to water
 - a **sub-basin secretariat**: administrative pillar, organizes area-oriented and thematic consultation



Area-oriented approach

- Manual for participation in area-oriented work on water drafted to efficiently involve stakeholders in various projects on water



VLAAMSE
MILIEUMAATSCHAPPIJ

COÖRDINATIECOMMISSIE
INTEGRAAL WATERBELEID



Integrated projects

Een integraal project voor de Gaverbeek

Het project Groene Sporen biedt opportuniteiten voor de herwaardering van de Gaverbeekvallei en een verdere verbetering van de ecologische kwaliteit. Verschillende deelprojecten van Groene Sporen zijn opgenomen in het Europese Interreg-project 'Valys' dat Europees geld voorziet voor een duurzame inrichting van groene zones in de Leievallei.

Het bekkensecretariaat startte in 2018 een integraal project op voor de Gaverbeek en brengt er alle betrokkenen samen om de huidige toestand toe te lichten en om te werken aan een mooiere Gaverbeek.

[Website project Groene Sp](#)



Een integraal project voor de IJse

Het bekkensecretariaat startte in september 2015 een integraal project op voor de IJse en brengt er de gemeenten Hoellaart, Overijse en Huldenberg, de provincie Vlaams-Brabant, de Vlaamse Milieumaatschappij, Aquafin, de Vlaamse Landmaatschappij, het Agentschap voor Natuur en Bos, het Departement Landbouw en Visserij, Natuurpunt, de Boerenbond en het regionaal landschap Dijleland samen om het afstroomgebied van de IJse op een integrale manier te benaderen.

River contracts

Riviercontract Dommel

Het traject Charter Riviercontract Nieuws Partners Doe de test

Riviercontract voor de Dommel ondertekend!

Ontdek de 46 acties van het riviercontract Dommel om te werken aan droogte, waterkwaliteit en -beleving in Peer, Pelt, Hechtel-Ek

[Bekijk het riviercontract](#)

Vlaamse overheid kerkebeek.riviercontract.be

Riviercontract Kerkebeek

Denk mee / doe mee Nieuws Het traject

Riviercontract ondertekend!

Geef plaats aan het water.

[Bekijk het riviercontract en ontdek de meer dan 50 maatregelen](#)

Ondertekening riviercontract Dommel

25-01-2022 Foto: Paul Smeets.
Maandagavond 24 januari 2022 ondertekenden 18 partners (virtueel omwille van corona) het riviercontract van de Dommel. Hiermee ... [lees meer](#)

Riviercontract in PLT magazine

09-02-2022 Ook in het nieuwe PLT

Riviercontract Bellebeek

Het traject Charter Riviercontract Nieuws Partners Doe de test

Riviercontract voor de Bellebeek ondertekend!

Ontdek de 41 acties voor de thema's 'wateroverlast en droogte', 'waterkwaliteit en ecologie', 'vertraagde afvoer en erosiebestrijding', 'regelgeving en beleid', 'sensibilisering en communicatie', 'waterbeleving en recreatie'.

[Bekijk het riviercontract](#)

[Meer nieuws & activiteiten](#)

Hoe werkt een bufferbekken?

28 november 2018 Foto

Ontdek de 50 maatregelen

“If you want to go fast, go alone.
If you want to go far, **GO TOGETHER.**”

~ African Proverb



WWW.TRUEWORDINGS.COM



Want to know more?

website of the Coordination Committee Integrated Water Policy (CIW)

The screenshot shows the homepage of the website www.integraalwaterbeleid.be. The header includes the logo 'Coördinatiecommissie Integraal Waterbeleid' and a navigation menu with items like 'Overleg', 'Stroomgebiedbeheerplannen', 'Regelgeving', 'Beleidsinstrumenten', and 'Bekkens'. A search bar is located in the top right. The main content area features several sections: 'Samen werken aan water' with a water drop image, 'Blauwdruk hemelwater- en droogteplannen klaar' with a text block, 'Snel naar...' with a list of links, 'Bekkens' with a map, and 'Nieuws' with a news item dated '14 JAN 2022'.

www.integraalwaterbeleid.be

website of the River Basin Management Plans

The screenshot shows the homepage of the website www.stroomgebiedbeheerplannen.be. The header includes the logo 'Coördinatiecommissie Integraal Waterbeleid' and a navigation menu with items like 'Home', 'Beheerplan Vlaams deel', 'Bekkensspecifieke delen', 'Grondwatersysteem', and 'Zonerings- en uitvoeringsplannen'. A search bar is located in the top right. The main content area features a 'Snel naar' section with links to 'Geoloket', 'Achtergronddocumenten', and 'Afbakening overstromingsgebieden'. A prominent article titled 'Stroomgebiedbeheerplannen 2022-2027' is displayed, with a text block stating: 'Het openbaar onderzoek over de ontwerp-stroomgebiedbeheerplannen liep af op 14 maart 2021. Naar aanleiding van de verwerking van de opmerkingen en adviezen bij de ontwerpplannen worden momenteel wijzigingen aan de website aangebracht. De teksten, documenten en fiches op deze website dienen dus als voorlopig en administratief beschouwd te worden. Een goedkeuring door de Vlaamse Regering is voorzien tegen eind 2021.'

www.stroomgebiedbeheerplannen.be

